

## ФГИС ЕГРН

полное наименование органа регистрации прав

Раздел 1

Выписка из Единого государственного реестра недвижимости об объекте недвижимости

## Сведения о характеристиках объекта недвижимости

На основании запроса от 10.09.2018 г., поступившего на рассмотрение 10.09.2018 г., сообщаем, что согласно записям Единого государственного реестра недвижимости:

<b>Земельный участок</b>			
(вид объекта недвижимости)			
Лист № ____ Раздела <b>1</b>	Всего листов раздела <b>1</b> : ____	Всего разделов: ____	Всего листов выписки: ____
<b>10.09.2018 № 99/2018/167217358</b>			
Кадастровый номер:		<b>76:17:115201:2604</b>	

Номер кадастрового квартала:	76:17:115201
Дата присвоения кадастрового номера:	28.11.2014
Ранее присвоенный государственный учетный номер:	данные отсутствуют
Адрес:	Ярославская область, р-н Ярославский, Туношенское с/п, с Туношна
Площадь:	578743 +/- 1331 кв. м
Кадастровая стоимость, руб.:	43423087.29
Кадастровые номера расположенных в пределах земельного участка объектов недвижимости:	76:17:115201:2821, 76:17:115201:2820, 76:17:115201:2819, 76:17:115201:2818
Кадастровые номера объектов недвижимости, из которых образован объект недвижимости:	76:17:115201:58
Кадастровые номера образованных объектов недвижимости:	данные отсутствуют
Сведения о включении объекта недвижимости в состав предприятия как имущественного комплекса:	

Государственный регистратор		ФГИС ЕГРН
полное наименование должности	подпись	инициалы, фамилия

М.П.

Раздел 1

Выписка из Единого государственного реестра недвижимости об объекте недвижимости

**Сведения о характеристиках объекта недвижимости**

<b>Земельный участок</b>			
(вид объекта недвижимости)			
Лист № ____ Раздела <u>1</u>	Всего листов раздела <u>1</u> : ____	Всего разделов: ____	Всего листов выписки: ____
<b>10.09.2018 № 99/2018/167217358</b>			
Кадастровый номер:		<b>76:17:115201:2604</b>	

Категория земель:	Земли промышленности, энергетики, транспорта, связи, радиовещания, телевидения, информатики, земли для обеспечения космической деятельности, земли обороны, безопасности и земли иного специального назначения
Виды разрешенного использования:	Для спецназначения
Сведения о кадастровом инженере:	Давлашеридзе Оксана Александровна №76-11-140
Сведения о лесах, водных объектах и об иных природных объектах, расположенных в пределах земельного участка:	данные отсутствуют
Сведения о том, что земельный участок полностью или частично расположен в границах зоны с особыми условиями использования территории или территории объекта культурного наследия	данные отсутствуют
Сведения о том, что земельный участок расположен в границах особой экономической зоны, территории опережающего социально-экономического развития, зоны территориального развития в Российской Федерации, игровой зоны:	данные отсутствуют
Сведения о том, что земельный участок расположен в границах особо охраняемой природной территории, охотничьих угодий, лесничеств, лесопарков:	данные отсутствуют
Сведения о результатах проведения государственного земельного надзора:	данные отсутствуют
Сведения о расположении земельного участка в границах территории, в отношении которой утвержден проект межевания территории:	данные отсутствуют

Государственный регистратор		ФГИС ЕГРН
полное наименование должности	подпись	инициалы, фамилия

М.П.

Раздел 1

Выписка из Единого государственного реестра недвижимости об объекте недвижимости

## Сведения о характеристиках объекта недвижимости

<b>Земельный участок</b>		
(вид объекта недвижимости)		
Лист № ____ Раздела <b>1</b>	Всего листов раздела <b>1</b> : ____	Всего разделов: ____
Всего листов выписки: ____		
<b>10.09.2018 № 99/2018/167217358</b>		
Кадастровый номер:		<b>76:17:115201:2604</b>
<hr/>		
Условный номер земельного участка:	данные отсутствуют	
Сведения о принятии акта и (или) заключении договора, предусматривающих предоставление в соответствии с земельным законодательством исполнительным органом государственной власти или органом местного самоуправления находящегося в государственной или муниципальной собственности земельного участка для строительства наемного дома социального использования или наемного дома коммерческого использования:	данные отсутствуют	
Сведения о том, что земельный участок или земельные участки образованы на основании решения об изъятии земельного участка и (или) расположенного на нем объекта недвижимости для государственных или муниципальных нужд:	данные отсутствуют	
Сведения о том, что земельный участок образован из земель или земельного участка, государственная собственность на которые не разграничена:	данные отсутствуют	
Сведения о наличии земельного спора о местоположении границ земельных участков:	данные отсутствуют	
Статус записи об объекте недвижимости:	Сведения об объекте недвижимости имеют статус "актуальные"	
Особые отметки:	Граница земельного участка состоит из 2 контуров. Сведения о видах разрешенного использования имеют статус «Актуальные незасвидетельствованные». Право (ограничение права, обременение объекта недвижимости) зарегистрировано на данный объект недвижимости с видами разрешенного использования «Для размещения объектов специального назначения». Состав земельного участка: 1) №1 площадь: 420669.28 кв.м 2) №2 площадь: 158073.82 кв.м	
Получатель выписки:	ДЕПАРТАМЕНТ ИМУЩЕСТВЕННЫХ И ЗЕМЕЛЬНЫХ ОТНОШЕНИЙ ЯРОСЛАВСКОЙ ОБЛАСТИ	
<hr/>		
Государственный регистратор		ФГИС ЕГРН
полное наименование должности	подпись	инициалы, фамилия

М.П.

Раздел 2

Выписка из Единого государственного реестра недвижимости об объекте недвижимости  
Сведения о зарегистрированных правах

Земельный участок			
(вид объекта недвижимости)			
Лист № ____ Раздела <u>2</u>		Всего листов раздела <u>2</u> : ____	
		Всего разделов: ____	
		Всего листов выписки: ____	
10.09.2018 № 99/2018/167217358			
Кадастровый номер:		76:17:115201:2604	
1.	Правообладатель (правообладатели):	1.1.	Ярославская область
2.	Вид, номер и дата государственной регистрации права:	2.1.	Собственность, № 76:17:115201:2604-76/023/2017-1 от 24.04.2017
3.	Ограничение прав и обременение объекта недвижимости:		не зарегистрировано
4.	Договоры участия в долевом строительстве:		не зарегистрировано
5.	Заявленные в судебном порядке права требования:		данные отсутствуют
6.	Сведения о возражении в отношении зарегистрированного права:		данные отсутствуют
7.	Сведения о наличии решения об изъятии объекта недвижимости для государственных и муниципальных нужд:		данные отсутствуют
8.	Сведения о невозможности государственной регистрации без личного участия правообладателя или его законного представителя:		
9.	Правопритязания и сведения о наличии поступивших, но не рассмотренных заявлений о проведении государственной регистрации права (перехода, прекращения права), ограничения права или обременения объекта недвижимости, сделки в отношении объекта недвижимости:		данные отсутствуют
10.	Сведения об осуществлении государственной регистрации сделки, права, ограничения права без необходимого в силу закона согласия третьего лица, органа:		данные отсутствуют
11.	Сведения о невозможности государственной регистрации перехода, прекращения, ограничения права на земельный участок из земель сельскохозяйственного назначения:		

Государственный регистратор		ФГИС ЕГРН
полное наименование должности	подпись	инициалы, фамилия

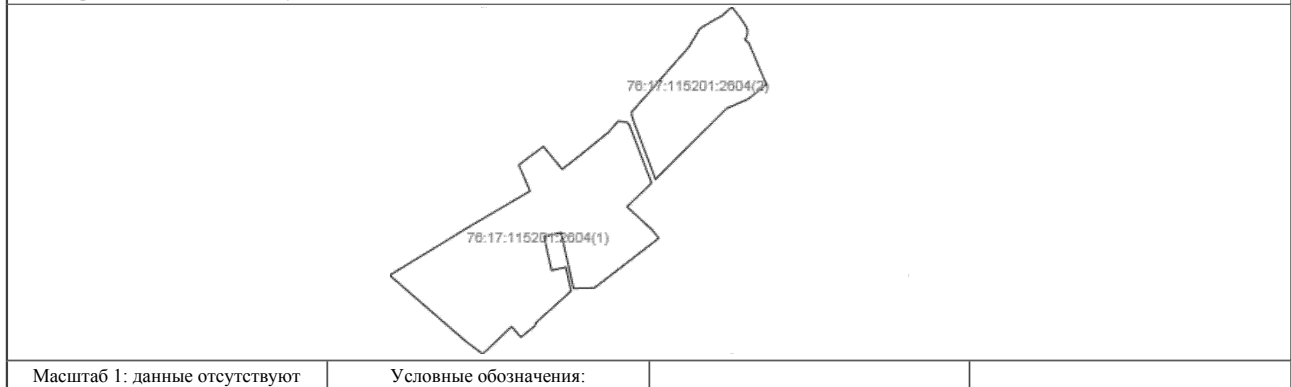
М.П.

Раздел 3

Выписка из Единого государственного реестра недвижимости об объекте недвижимости  
**Описание местоположения земельного участка**

<b>Земельный участок</b>			
(вид объекта недвижимости)			
Лист № ____ Раздела <b>3</b>	Всего листов раздела <b>3</b> : ____	Всего разделов: ____	Всего листов выписки: ____
<b>10.09.2018 № 99/2018/167217358</b>			
Кадастровый номер:		<b>76:17:115201:2604</b>	

План (чертеж, схема) земельного участка



Государственный регистратор		ФГИС ЕГРН
полное наименование должности	подпись	инициалы, фамилия

М.П.

Раздел 3

Выписка из Единого государственного реестра недвижимости об объекте недвижимости  
Описание местоположения земельного участка

Земельный участок			
(вид объекта недвижимости)			
Лист № ____ Раздела <u>3</u>	Всего листов раздела <u>3</u> : ____	Всего разделов: ____	Всего листов выписки: ____
10.09.2018 № 99/2018/167217358			
Кадастровый номер:		76:17:115201:2604	

План (чертеж, схема) земельного участка			
Масштаб 1: данные отсутствуют	Условные обозначения:		

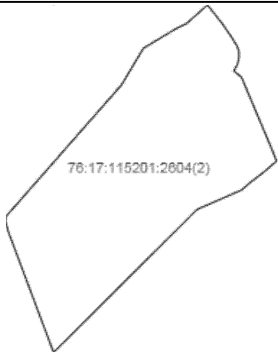
Государственный регистратор		ФГИС ЕГРН
полное наименование должности	подпись	инициалы, фамилия

М.П.

Раздел 3

Выписка из Единого государственного реестра недвижимости об объекте недвижимости  
Описание местоположения земельного участка

Земельный участок			
(вид объекта недвижимости)			
Лист № ____ Раздела <u>3</u>	Всего листов раздела <u>3</u> : ____	Всего разделов: ____	Всего листов выписки: ____
10.09.2018 № 99/2018/167217358			
Кадастровый номер:		76:17:115201:2604	

План (чертеж, схема) земельного участка			
			
Масштаб 1: данные отсутствуют	Условные обозначения:		

Государственный регистратор		ФГИС ЕГРН
полное наименование должности	подпись	инициалы, фамилия

М.П.

Раздел 3.1

Выписка из Единого государственного реестра недвижимости об объекте недвижимости  
Описание местоположения земельного участка

Земельный участок			
(вид объекта недвижимости)			
Лист № ____ Раздела <b>3.1</b>	Всего листов раздела <b>3.1</b> : ____	Всего разделов: ____	Всего листов выписки: ____
<b>10.09.2018 № 99/2018/167217358</b>			
Кадастровый номер:		<b>76:17:115201:2604</b>	

Описание местоположения границ земельного участка							
Номер п/п	Номер точки		Дирекционный угол	Горизонтальное проложение, м	Описание закрепления на местности	Кадастровые номера смежных участков	Сведения об адресах правообладателей смежных земельных участков
	начальная	конечная					
1	2	3	4	5	6	7	8
1	1	2	данные отсутствуют	данные отсутствуют	данные отсутствуют	данные отсутствуют	данные отсутствуют
2	2	3	данные отсутствуют	данные отсутствуют	данные отсутствуют	данные отсутствуют	данные отсутствуют
3	3	4	данные отсутствуют	данные отсутствуют	данные отсутствуют	данные отсутствуют	данные отсутствуют
4	4	5	данные отсутствуют	данные отсутствуют	данные отсутствуют	данные отсутствуют	данные отсутствуют
5	5	6	данные отсутствуют	данные отсутствуют	данные отсутствуют	данные отсутствуют	данные отсутствуют
6	6	7	данные отсутствуют	данные отсутствуют	данные отсутствуют	данные отсутствуют	данные отсутствуют
7	7	8	данные отсутствуют	данные отсутствуют	данные отсутствуют	данные отсутствуют	данные отсутствуют
8	8	9	данные отсутствуют	данные отсутствуют	данные отсутствуют	данные отсутствуют	данные отсутствуют
9	9	10	данные отсутствуют	данные отсутствуют	данные отсутствуют	данные отсутствуют	данные отсутствуют
10	10	11	данные отсутствуют	данные отсутствуют	данные отсутствуют	данные отсутствуют	данные отсутствуют
11	11	12	данные отсутствуют	данные отсутствуют	данные отсутствуют	данные отсутствуют	данные отсутствуют
12	12	13	данные отсутствуют	данные отсутствуют	данные отсутствуют	данные отсутствуют	данные отсутствуют
13	13	14	данные отсутствуют	данные отсутствуют	данные отсутствуют	данные отсутствуют	данные отсутствуют
14	14	15	данные отсутствуют	данные отсутствуют	данные отсутствуют	данные отсутствуют	данные отсутствуют
15	15	16	данные отсутствуют	данные отсутствуют	данные отсутствуют	данные отсутствуют	данные отсутствуют

Государственный регистратор		ФГИС ЕГРН
полное наименование должности	подпись	инициалы, фамилия

М.П.



Раздел 3.1

Выписка из Единого государственного реестра недвижимости об объекте недвижимости  
**Описание местоположения земельного участка**

<b>Земельный участок</b>			
(вид объекта недвижимости)			
Лист № ____ Раздела <b>3.1</b>	Всего листов раздела <b>3.1</b> : ____	Всего разделов: ____	Всего листов выписки: ____
<b>10.09.2018 № 99/2018/167217358</b>			
Кадастровый номер:		<b>76:17:115201:2604</b>	

Описание местоположения границ земельного участка							
Номер п/п	Номер точки		Дирекционный угол	Горизонтальное проложение, м	Описание закрепления на местности	Кадастровые номера смежных участков	Сведения об адресах правообладателей смежных земельных участков
	начальная	конечная					
1	2	3	4	5	6	7	8
16	16	17	данные отсутствуют	данные отсутствуют	данные отсутствуют	данные отсутствуют	данные отсутствуют
17	17	18	данные отсутствуют	данные отсутствуют	данные отсутствуют	данные отсутствуют	данные отсутствуют
18	18	19	данные отсутствуют	данные отсутствуют	данные отсутствуют	данные отсутствуют	данные отсутствуют
19	19	20	данные отсутствуют	данные отсутствуют	данные отсутствуют	данные отсутствуют	данные отсутствуют
20	20	21	данные отсутствуют	данные отсутствуют	данные отсутствуют	данные отсутствуют	данные отсутствуют
21	21	22	данные отсутствуют	данные отсутствуют	данные отсутствуют	данные отсутствуют	данные отсутствуют
22	22	23	данные отсутствуют	данные отсутствуют	данные отсутствуют	данные отсутствуют	данные отсутствуют
23	23	24	данные отсутствуют	данные отсутствуют	данные отсутствуют	данные отсутствуют	данные отсутствуют
24	24	25	данные отсутствуют	данные отсутствуют	данные отсутствуют	данные отсутствуют	данные отсутствуют
25	25	26	данные отсутствуют	данные отсутствуют	данные отсутствуют	данные отсутствуют	данные отсутствуют
26	26	27	данные отсутствуют	данные отсутствуют	данные отсутствуют	данные отсутствуют	данные отсутствуют
27	27	28	данные отсутствуют	данные отсутствуют	данные отсутствуют	данные отсутствуют	данные отсутствуют
28	28	29	данные отсутствуют	данные отсутствуют	данные отсутствуют	данные отсутствуют	данные отсутствуют
29	29	30	данные отсутствуют	данные отсутствуют	данные отсутствуют	данные отсутствуют	данные отсутствуют
30	30	31	данные отсутствуют	данные отсутствуют	данные отсутствуют	данные отсутствуют	данные отсутствуют

Государственный регистратор		ФГИС ЕГРН
полное наименование должности	подпись	инициалы, фамилия

М.П.

Раздел 3.1

Выписка из Единого государственного реестра недвижимости об объекте недвижимости  
**Описание местоположения земельного участка**

<b>Земельный участок</b>			
(вид объекта недвижимости)			
Лист № ____ Раздела <b>3.1</b>	Всего листов раздела <b>3.1</b> : ____	Всего разделов: ____	Всего листов выписки: ____
<b>10.09.2018 № 99/2018/167217358</b>			
Кадастровый номер:		<b>76:17:115201:2604</b>	

Описание местоположения границ земельного участка							
Номер п/п	Номер точки		Дирекционный угол	Горизонтальное проложение, м	Описание закрепления на местности	Кадастровые номера смежных участков	Сведения об адресах правообладателей смежных земельных участков
	начальная	конечная					
1	2	3	4	5	6	7	8
31	31	32	данные отсутствуют	данные отсутствуют	данные отсутствуют	данные отсутствуют	данные отсутствуют
32	32	33	данные отсутствуют	данные отсутствуют	данные отсутствуют	данные отсутствуют	данные отсутствуют
33	33	34	данные отсутствуют	данные отсутствуют	данные отсутствуют	данные отсутствуют	данные отсутствуют
34	34	35	данные отсутствуют	данные отсутствуют	данные отсутствуют	данные отсутствуют	данные отсутствуют
35	35	36	данные отсутствуют	данные отсутствуют	данные отсутствуют	данные отсутствуют	данные отсутствуют
36	36	1	данные отсутствуют	данные отсутствуют	данные отсутствуют	данные отсутствуют	данные отсутствуют

Государственный регистратор		ФГИС ЕГРН
полное наименование должности	подпись	инициалы, фамилия

М.П.

Раздел 3.2

Выписка из Единого государственного реестра недвижимости об объекте недвижимости  
**Описание местоположения земельного участка**

<b>Земельный участок</b>			
(вид объекта недвижимости)			
Лист № ____ Раздела <b>3.2</b>	Всего листов раздела <b>3.2</b> : ____	Всего разделов: ____	Всего листов выписки: ____
<b>10.09.2018 № 99/2018/167217358</b>			
Кадастровый номер:		<b>76:17:115201:2604</b>	

Сведения о характерных точках границы земельного участка				
Система координат:				
Зона №				
Номер точки	Координаты		Описание закрепления на местности	Средняя квадратическая погрешность определения координат характерных точек границ земельного участка, м
	X			
1	2	3	4	5
1	367778.66	1345602.43	данные отсутствуют	0.5
2	367804.26	1345644.59	данные отсутствуют	0.5
3	367913.26	1345824.09	данные отсутствуют	0.5
4	367943.28	1345872.83	данные отсутствуют	0.5
5	367964.23	1345906.86	данные отсутствуют	0.5
6	368016.31	1345996.06	данные отсутствуют	0.5
7	368103.01	1346144.55	данные отсутствуют	0.5
8	368203.65	1346100.78	данные отсутствуют	0.5
9	368274.75	1346195.75	данные отсутствуют	0.5
10	368186.82	1346268.7	данные отсутствуют	0.5
11	368236.64	1346332.35	данные отсутствуют	0.5
12	368329.66	1346447.2	данные отсутствуют	0.5
13	368372.19	1346484.77	данные отсутствуют	0.5
14	368369.96	1346502.98	данные отсутствуют	0.5
15	368368.35	1346516.13	данные отсутствуют	0.5

Государственный регистратор		ФГИС ЕГРН
полное наименование должности	подпись	инициалы, фамилия

М.П.

Раздел 3.2

Выписка из Единого государственного реестра недвижимости об объекте недвижимости  
Описание местоположения земельного участка

Земельный участок			
(вид объекта недвижимости)			
Лист № ____ Раздела <b>3.2</b>	Всего листов раздела <b>3.2</b> : ____	Всего разделов: ____	Всего листов выписки: ____
<b>10.09.2018 № 99/2018/167217358</b>			
Кадастровый номер:		<b>76:17:115201:2604</b>	

Сведения о характерных точках границы земельного участка				
Система координат:				
Зона №				
Номер точки	Координаты		Описание закрепления на местности	Средняя квадратическая погрешность определения координат характерных точек границ земельного участка, м
	X			
1	2	3	4	5
16	368366.83	1346521.02	данные отсутствуют	0.5
17	368355.11	1346528.64	данные отсутствуют	0.5
18	368138.93	1346611.54	данные отсутствуют	0.5
19	368133.92	1346613.49	данные отсутствуют	0.5
20	368042.38	1346518.61	данные отсутствуют	0.5
21	367953.57	1346615.82	данные отсутствуют	0.5
22	367921.44	1346641.46	данные отсутствуют	0.5
23	367729.55	1346392.26	данные отсутствуют	0.5
24	367728.22	1346312.54	данные отсутствуют	0.5
25	367943.01	1346264.13	данные отсутствуют	0.5
26	367928.13	1346198.08	данные отсутствуют	0.5
27	367797.52	1346227.52	данные отсутствуют	0.5
28	367809.83	1346282.14	данные отсутствуют	0.5
29	367717.71	1346302.91	данные отсутствуют	0.5
30	367595.3	1346166.2	данные отсутствуют	0.5

Государственный регистратор		ФГИС ЕГРН
полное наименование должности	подпись	инициалы, фамилия

М.П.

Раздел 3.2

Выписка из Единого государственного реестра недвижимости об объекте недвижимости  
Описание местоположения земельного участка

Земельный участок			
(вид объекта недвижимости)			
Лист № ____ Раздела <u>3.2</u>	Всего листов раздела <u>3.2</u> : ____	Всего разделов: ____	Всего листов выписки: ____
<b>10.09.2018 № 99/2018/167217358</b>			
Кадастровый номер:		<b>76:17:115201:2604</b>	

Сведения о характерных точках границы земельного участка				
Система координат:				
Зона №				
Номер точки	Координаты		Описание закрепления на местности	Средняя квадратическая погрешность определения координат характерных точек границ земельного участка, м
	X			
1	2	3	4	5
31	367593.06	1346168.2	данные отсутствуют	0.5
32	367581.15	1346159.83	данные отсутствуют	0.5
33	367539.91	1346109.32	данные отсутствуют	0.5
34	367580.6	1346073.23	данные отсутствуют	0.5
35	367475.3	1345961.57	данные отсутствуют	0.5
36	367524.19	1345896.19	данные отсутствуют	0.5
37	368407.65	1346537.03	данные отсутствуют	0.5
38	368659.39	1346758.82	данные отсутствуют	0.5
39	368729.6	1346800.96	данные отсутствуют	0.5
40	368765.95	1346861.84	данные отсутствуют	0.5
41	368777.17	1346884.1	данные отсутствуют	0.5
42	368812.11	1346923.66	данные отсутствуют	0.5
43	368775.54	1346952.66	данные отсутствуют	0.5
44	368765.08	1346959.86	данные отсутствуют	0.5
45	368755.67	1346966.34	данные отсутствуют	0.5

Государственный регистратор		ФГИС ЕГРН
полное наименование должности	подпись	инициалы, фамилия

М.П.

Раздел 3.2

Выписка из Единого государственного реестра недвижимости об объекте недвижимости  
Описание местоположения земельного участка

Земельный участок			
(вид объекта недвижимости)			
Лист № ____ Раздела <u>3.2</u>	Всего листов раздела <u>3.2</u> : ____	Всего разделов: ____	Всего листов выписки: ____
<b>10.09.2018 № 99/2018/167217358</b>			
Кадастровый номер:		<b>76:17:115201:2604</b>	

Сведения о характерных точках границы земельного участка				
Система координат:				
Зона №				
Номер точки	Координаты		Описание закрепления на местности	Средняя квадратическая погрешность определения координат характерных точек границ земельного участка, м
	X			
1	2	3	4	5
46	368747.59	1346971.59	данные отсутствуют	0.5
47	368739.52	1346976.65	данные отсутствуют	0.5
48	368734.04	1346980.09	данные отсутствуют	0.5
49	368723.83	1346983.82	данные отсутствуют	0.5
50	368713.04	1346984.08	данные отсутствуют	0.5
51	368706.23	1346982.84	данные отсутствуют	0.5
52	368699.03	1346981.08	данные отсутствуют	0.5
53	368686.32	1346974.09	данные отсутствуют	0.5
54	368673.93	1346988.82	данные отсутствуют	0.5
55	368529.94	1347049.73	данные отсутствуют	0.5
56	368513.99	1347055.92	данные отсутствуют	0.5
57	368491.5	1347029.77	данные отсутствуют	0.5
58	368472.45	1347004.66	данные отсутствуют	0.5
59	368459	1346989.53	данные отсутствуют	0.5
60	368421.62	1346903.85	данные отсутствуют	0.5

Государственный регистратор		ФГИС ЕГРН
полное наименование должности	подпись	инициалы, фамилия

М.П.

Раздел 3.2

Выписка из Единого государственного реестра недвижимости об объекте недвижимости  
**Описание местоположения земельного участка**

<b>Земельный участок</b>			
(вид объекта недвижимости)			
Лист № ____ Раздела <b>3.2</b>	Всего листов раздела <b>3.2</b> : ____	Всего разделов: ____	Всего листов выписки: ____
<b>10.09.2018 № 99/2018/167217358</b>			
Кадастровый номер:		<b>76:17:115201:2604</b>	

Сведения о характерных точках границы земельного участка				
Система координат:				
Зона №				
Номер точки	Координаты		Описание закрепления на местности	Средняя квадратическая погрешность определения координат характерных точек границ земельного участка, м
	X			
1	2	3	4	5
61	368148.54	1346628.57	данные отсутствуют	0.5
62	368373.72	1346543.93	данные отсутствуют	0.5
63	368392.53	1346538	данные отсутствуют	0.5
64	368399.7	1346536.82	данные отсутствуют	0.5

Государственный регистратор		ФГИС ЕГРН
полное наименование должности	подпись	инициалы, фамилия

М.П.

Раздел 4

Выписка из Единого государственного реестра недвижимости об объекте недвижимости  
Сведения о частях земельного участка

Земельный участок			
(вид объекта недвижимости)			
Лист № ____ Раздела <b>4</b>	Всего листов раздела <b>4</b> : ____	Всего разделов: ____	Всего листов выписки: ____
<b>10.09.2018 № 99/2018/167217358</b>			
Кадастровый номер:		<b>76:17:115201:2604</b>	

План (чертеж, схема) части земельного участка	Учетный номер части: <b>76:17:115201:2604/1</b>
	
Масштаб 1: данные отсутствуют	Условные обозначения:

Государственный регистратор		ФГИС ЕГРН
полное наименование должности	подпись	инициалы, фамилия

М.П.



Раздел 4

Выписка из Единого государственного реестра недвижимости об объекте недвижимости  
Сведения о частях земельного участка

Земельный участок			
(вид объекта недвижимости)			
Лист № ____ Раздела <b>4</b>	Всего листов раздела <b>4</b> : ____	Всего разделов: ____	Всего листов выписки: ____
<b>10.09.2018 № 99/2018/167217358</b>			
Кадастровый номер:		<b>76:17:115201:2604</b>	

План (чертеж, схема) части земельного участка	Учетный номер части: <b>76:17:115201:2604/2</b>
	
Масштаб 1: данные отсутствуют	Условные обозначения:

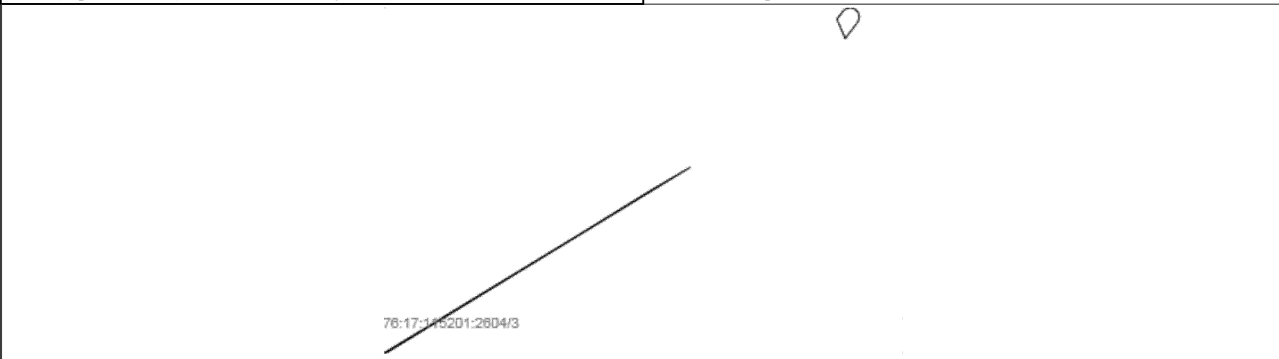
Государственный регистратор		ФГИС ЕГРН
полное наименование должности	подпись	инициалы, фамилия

М.П.

Раздел 4

Выписка из Единого государственного реестра недвижимости об объекте недвижимости  
Сведения о частях земельного участка

Земельный участок			
(вид объекта недвижимости)			
Лист № ____ Раздела <b>4</b>	Всего листов раздела <b>4</b> : ____	Всего разделов: ____	Всего листов выписки: ____
<b>10.09.2018 № 99/2018/167217358</b>			
Кадастровый номер:		<b>76:17:115201:2604</b>	

План (чертеж, схема) части земельного участка	Учетный номер части: <b>76:17:115201:2604/3</b>
	
Масштаб 1: данные отсутствуют	Условные обозначения:

Государственный регистратор		ФГИС ЕГРН
полное наименование должности	подпись	инициалы, фамилия

М.П.

Раздел 4

Выписка из Единого государственного реестра недвижимости об объекте недвижимости  
Сведения о частях земельного участка

Земельный участок			
(вид объекта недвижимости)			
Лист № ____ Раздела <b>4</b>	Всего листов раздела <b>4</b> : ____	Всего разделов: ____	Всего листов выписки: ____
<b>10.09.2018 № 99/2018/167217358</b>			
Кадастровый номер:		<b>76:17:115201:2604</b>	

План (чертеж, схема) части земельного участка	Учетный номер части: <b>76:17:115201:2604/4</b>
	
Масштаб 1: данные отсутствуют	Условные обозначения:

Государственный регистратор		ФГИС ЕГРН
полное наименование должности	подпись	инициалы, фамилия

М.П.

Раздел 4.1

Выписка из Единого государственного реестра недвижимости об объекте недвижимости  
Сведения о частях земельного участка

Земельный участок			
(вид объекта недвижимости)			
Лист № ____ Раздела <b>4.1</b>	Всего листов раздела <b>4.1</b> : ____	Всего разделов: ____	Всего листов выписки: ____
<b>10.09.2018 № 99/2018/167217358</b>			
Кадастровый номер:		<b>76:17:115201:2604</b>	

Учетный номер части	Площадь (м²)	Содержание ограничения в использовании или ограничения права на объект недвижимости или обременения объекта недвижимости
1	2	3
1	3900	Иные ограничения (обременения) прав, электронный документ - межевой план № 76-0-1-27/301/2014-8538 от 13.11.2014, Временные. Дата истечения срока действия временного характера - 29.11.2019
2	556	Ограничения прав на земельный участок, предусмотренные статьями 56, 56.1 Земельного кодекса Российской Федерации, 76.17.2.126, Постановление Правительства Российской Федерации от 24 февраля 2009г. №160 "О порядке установления охранных зон объектов электросетевого хозяйства и особых условий использования земельных участков, расположенных в границах таких зон" № 160 от 24.02.2009
3	901	Ограничения прав на земельный участок, предусмотренные статьями 56, 56.1 Земельного кодекса Российской Федерации, 76.17.2.160, Постановление Правительства Российской Федерации от 24 февраля 2009г. №160 "О порядке установления охранных зон объектов электросетевого хозяйства и особых условий использования земельных участков, расположенных в границах таких зон" № 160 от 24.02.2009
4	1203	Ограничения прав на земельный участок, предусмотренные статьями 56, 56.1 Земельного кодекса Российской Федерации, 76.17.2.769, Свидетельство о государственной регистрации права № 000303877 от 20.07.2016

Государственный регистратор		ФГИС ЕГРН
полное наименование должности	подпись	инициалы, фамилия

М.П.

Раздел 4.2

Выписка из Единого государственного реестра недвижимости об объекте недвижимости  
Сведения о частях земельного участка

<b>Земельный участок</b>				
(вид объекта недвижимости)				
Лист № ____ Раздела <b>4.2</b>		Всего листов раздела <b>4.2</b> : ____		Всего разделов: ____
10.09.2018 № 99/2018/167217358				
Кадастровый номер:		<b>76:17:115201:2604</b>		
Сведения о характерных точках границы части (частей) земельного участка				
Учетный номер части: 1				
Система координат: МСК-76				
Зона №				
Номер точки	Координаты, м		Описание закрепления на местности	Средняя квадратическая погрешность определения координат характерных точек границы части земельного участка, м
	X	Y		
1	2	3	4	5
1	367778.66	1345602.43	данные отсутствуют	данные отсутствуют
2	367804.26	1345644.59	данные отсутствуют	данные отсутствуют
3	367913.26	1345824.09	данные отсутствуют	данные отсутствуют
4	367943.28	1345872.83	данные отсутствуют	данные отсутствуют
5	367964.23	1345906.86	данные отсутствуют	данные отсутствуют
10	368186.82	1346268.7	данные отсутствуют	0.5
11	368236.64	1346332.35	данные отсутствуют	0.5
12	368329.66	1346447.2	данные отсутствуют	0.5
13	368372.19	1346484.77	данные отсутствуют	0.5
14	368369.96	1346502.98	данные отсутствуют	0.5
65	368274.05	1346406.34	данные отсутствуют	0.5
66	368179.22	1346275	данные отсутствуют	0.5
67	368175.66	1346125.11	данные отсутствуют	0.1
68	368165.42	1346117.41	данные отсутствуют	данные отсутствуют
69	368143.51	1346126.94	данные отсутствуют	данные отсутствуют
70	368164.1	1346142.6	данные отсутствуют	0.1
Государственный регистратор			ФГИС ЕГРН	
полное наименование должности			подпись	
			инициалы, фамилия	

М.П.

Раздел 4.2

Выписка из Единого государственного реестра недвижимости об объекте недвижимости

## Сведения о частях земельного участка

<b>Земельный участок</b>			
(вид объекта недвижимости)			
Лист №	Раздела <b>4.2</b>	Всего листов раздела <b>4.2</b> :	Всего листов выписки:
<b>10.09.2018</b>	<b>№ 99/2018/167217358</b>		
Кадастровый номер:		<b>76:17:115201:2604</b>	

Номер точки	Координаты, м		Описание закрепления на местности	Средняя квадратическая погрешность определения координат характерных точек границы части земельного участка, м
	X			
1	2	3	4	5
71	368169.35	1346144.01	данные отсутствуют	0.1
72	368174.6	1346142.6	данные отсутствуют	0.1
73	368178.44	1346138.76	данные отсутствуют	0.1
74	368179.85	1346133.51	данные отсутствуют	0.1
75	368178.44	1346128.26	данные отсутствуют	0.1
76	368168.85	1346126.69	данные отсутствуют	0.1
77	368159.78	1346119.86	данные отсутствуют	данные отсутствуют
78	368137.9	1346129.38	данные отсутствуют	данные отсутствуют
79	368157.29	1346144.16	данные отсутствуют	0.1
80	368162.54	1346145.57	данные отсутствуют	0.1
81	368167.79	1346144.16	данные отсутствуют	0.1
82	368171.63	1346140.32	данные отсутствуют	0.1
83	368173.04	1346135.07	данные отсутствуют	0.1
84	368171.63	1346129.82	данные отсутствуют	0.1
85	367777.74	1345603.5	данные отсутствуют	данные отсутствуют
86	367991.06	1345952.81	данные отсутствуют	данные отсутствуют
87	368360.68	1346474.6	данные отсутствуют	данные отсутствуют
Государственный регистратор				ФГИС ЕГРН
полное наименование должности			подпись	инициалы, фамилия

М.П.

Раздел 4.2

Выписка из Единого государственного реестра недвижимости об объекте недвижимости

## Сведения о частях земельного участка

<b>Земельный участок</b>			
(вид объекта недвижимости)			
Лист №	Раздела <b>4.2</b>	Всего листов раздела <b>4.2</b> :	Всего листов выписки:
<b>10.09.2018 № 99/2018/167217358</b>			
Кадастровый номер:		<b>76:17:115201:2604</b>	

Номер точки	Координаты, м		Описание закрепления на местности	Средняя квадратическая погрешность определения координат характерных точек границы части земельного участка, м
	X			
1	2	3	4	5
88	368357.67	1346471.95	данные отсутствуют	данные отсутствуют
89	368348.19	1346481.59	данные отсутствуют	0.5
90	368357	1346520.67	данные отсутствуют	0.5
91	368322.83	1346534.88	данные отсутствуют	0.5
92	368253.18	1346559.82	данные отсутствуют	0.5
93	368218.59	1346573.4	данные отсутствуют	0.5
94	368207.64	1346576.54	данные отсутствуют	0.5
95	368192.9	1346583.66	данные отсутствуют	0.5
96	368171.35	1346591.06	данные отсутствуют	0.5
97	368153.58	1346597.21	данные отсутствуют	0.5
98	368128.3	1346607.66	данные отсутствуют	данные отсутствуют
99	368131.28	1346610.75	данные отсутствуют	данные отсутствуют
100	368155	1346600.95	данные отсутствуют	0.5
101	368172.65	1346594.84	данные отсутствуют	0.5
102	368194.42	1346587.36	данные отсутствуют	0.5
103	368209.08	1346580.3	данные отсутствуют	0.5
104	368219.87	1346577.2	данные отсутствуют	0.5
Государственный регистратор				ФГИС ЕГРН
полное наименование должности			подпись	инициалы, фамилия

М.П.

Раздел 4.2

Выписка из Единого государственного реестра недвижимости об объекте недвижимости

## Сведения о частях земельного участка

Земельный участок			
(вид объекта недвижимости)			
Лист № ____	Раздела <u>4.2</u>	Всего листов раздела <u>4.2</u> : ____	Всего разделов: ____
Всего листов выписки: ____			
10.09.2018 № 99/2018/167217358			
Кадастровый номер:		76:17:115201:2604	

Номер точки	Координаты, м		Описание закрепления на местности	Средняя квадратическая погрешность определения координат характерных точек границы части земельного участка, м
	X			
1	2	3	4	5
105	368254.58	1346563.56	данные отсутствуют	0.5
106	368324.27	1346538.62	данные отсутствуют	0.5
107	368361.63	1346523.07	данные отсутствуют	0.5
108	368352.86	1346482.55	данные отсутствуют	0.5

Государственный регистратор		ФГИС ЕГРН
полное наименование должности	подпись	инициалы, фамилия

М.П.



Раздел 4.2

Выписка из Единого государственного реестра недвижимости об объекте недвижимости  
Сведения о частях земельного участка

Земельный участок				
(вид объекта недвижимости)				
Лист № ____ Раздела <b>4.2</b>		Всего листов раздела <b>4.2</b> : ____		Всего разделов: ____
Всего листов выписки: ____				
<b>10.09.2018 № 99/2018/167217358</b>				
Кадастровый номер:			<b>76:17:115201:2604</b>	
Сведения о характерных точках границы части (частей) земельного участка				
Учетный номер части: 2				
Система координат: МСК-76				
Зона №				
Номер точки	Координаты, м		Описание закрепления на местности	Средняя квадратическая погрешность определения координат характерных точек границы части земельного участка, м
	X			
1	2	3	4	5
1	367778.66	1345602.43	данные отсутствуют	данные отсутствуют
2	367804.26	1345644.59	данные отсутствуют	данные отсутствуют
3	367913.26	1345824.09	данные отсутствуют	данные отсутствуют
4	367943.28	1345872.83	данные отсутствуют	данные отсутствуют
5	367964.23	1345906.86	данные отсутствуют	данные отсутствуют
10	368186.82	1346268.7	данные отсутствуют	0.5
11	368236.64	1346332.35	данные отсутствуют	0.5
12	368329.66	1346447.2	данные отсутствуют	0.5
13	368372.19	1346484.77	данные отсутствуют	0.5
14	368369.96	1346502.98	данные отсутствуют	0.5
65	368274.05	1346406.34	данные отсутствуют	0.5
66	368179.22	1346275	данные отсутствуют	0.5
67	368175.66	1346125.11	данные отсутствуют	0.1
68	368165.42	1346117.41	данные отсутствуют	данные отсутствуют
69	368143.51	1346126.94	данные отсутствуют	данные отсутствуют
70	368164.1	1346142.6	данные отсутствуют	0.1
Государственный регистратор			ФГИС ЕГРН	
полное наименование должности			подпись	
			инициалы, фамилия	

М.П.

Раздел 4.2

Выписка из Единого государственного реестра недвижимости об объекте недвижимости

## Сведения о частях земельного участка

<b>Земельный участок</b>			
(вид объекта недвижимости)			
Лист №	Раздела <b>4.2</b>	Всего листов раздела <b>4.2</b> :	Всего разделов:
<b>10.09.2018 № 99/2018/167217358</b>			
Кадастровый номер:		<b>76:17:115201:2604</b>	

Номер точки	Координаты, м		Описание закрепления на местности	Средняя квадратическая погрешность определения координат характерных точек границы части земельного участка, м
	X			
1	2	3	4	5
71	368169.35	1346144.01	данные отсутствуют	0.1
72	368174.6	1346142.6	данные отсутствуют	0.1
73	368178.44	1346138.76	данные отсутствуют	0.1
74	368179.85	1346133.51	данные отсутствуют	0.1
75	368178.44	1346128.26	данные отсутствуют	0.1
76	368168.85	1346126.69	данные отсутствуют	0.1
77	368159.78	1346119.86	данные отсутствуют	данные отсутствуют
78	368137.9	1346129.38	данные отсутствуют	данные отсутствуют
79	368157.29	1346144.16	данные отсутствуют	0.1
80	368162.54	1346145.57	данные отсутствуют	0.1
81	368167.79	1346144.16	данные отсутствуют	0.1
82	368171.63	1346140.32	данные отсутствуют	0.1
83	368173.04	1346135.07	данные отсутствуют	0.1
84	368171.63	1346129.82	данные отсутствуют	0.1
85	367777.74	1345603.5	данные отсутствуют	данные отсутствуют
86	367991.06	1345952.81	данные отсутствуют	данные отсутствуют
87	368360.68	1346474.6	данные отсутствуют	данные отсутствуют
Государственный регистратор				ФГИС ЕГРН
полное наименование должности			подпись	инициалы, фамилия

М.П.

Раздел 4.2

Выписка из Единого государственного реестра недвижимости об объекте недвижимости

## Сведения о частях земельного участка

<b>Земельный участок</b>			
(вид объекта недвижимости)			
Лист №	Раздела <b>4.2</b>	Всего листов раздела <b>4.2</b> :	Всего разделов:
<b>10.09.2018 № 99/2018/167217358</b>			
Кадастровый номер:		<b>76:17:115201:2604</b>	

Номер точки	Координаты, м		Описание закрепления на местности	Средняя квадратическая погрешность определения координат характерных точек границы части земельного участка, м
	X			
1	2	3	4	5
88	368357.67	1346471.95	данные отсутствуют	данные отсутствуют
89	368348.19	1346481.59	данные отсутствуют	0.5
90	368357	1346520.67	данные отсутствуют	0.5
91	368322.83	1346534.88	данные отсутствуют	0.5
92	368253.18	1346559.82	данные отсутствуют	0.5
93	368218.59	1346573.4	данные отсутствуют	0.5
94	368207.64	1346576.54	данные отсутствуют	0.5
95	368192.9	1346583.66	данные отсутствуют	0.5
96	368171.35	1346591.06	данные отсутствуют	0.5
97	368153.58	1346597.21	данные отсутствуют	0.5
98	368128.3	1346607.66	данные отсутствуют	данные отсутствуют
99	368131.28	1346610.75	данные отсутствуют	данные отсутствуют
100	368155	1346600.95	данные отсутствуют	0.5
101	368172.65	1346594.84	данные отсутствуют	0.5
102	368194.42	1346587.36	данные отсутствуют	0.5
103	368209.08	1346580.3	данные отсутствуют	0.5
104	368219.87	1346577.2	данные отсутствуют	0.5
Государственный регистратор				ФГИС ЕГРН
полное наименование должности			подпись	инициалы, фамилия

М.П.

Раздел 4.2

Выписка из Единого государственного реестра недвижимости об объекте недвижимости

## Сведения о частях земельного участка

<b>Земельный участок</b>			
(вид объекта недвижимости)			
Лист № ____	Раздела <b>4.2</b>	Всего листов раздела <b>4.2</b> : ____	Всего разделов: ____
<b>10.09.2018 № 99/2018/167217358</b>			
Кадастровый номер:		<b>76:17:115201:2604</b>	

Номер точки	Координаты, м		Описание закрепления на местности	Средняя квадратическая погрешность определения координат характерных точек границы части земельного участка, м
	X			
1	2	3	4	5
105	368254.58	1346563.56	данные отсутствуют	0.5
106	368324.27	1346538.62	данные отсутствуют	0.5
107	368361.63	1346523.07	данные отсутствуют	0.5
108	368352.86	1346482.55	данные отсутствуют	0.5

Государственный регистратор		ФГИС ЕГРН
полное наименование должности	подпись	инициалы, фамилия

М.П.

Раздел 4.2

Выписка из Единого государственного реестра недвижимости об объекте недвижимости  
Сведения о частях земельного участка

<b>Земельный участок</b>				
(вид объекта недвижимости)				
Лист № ____ Раздела <b>4.2</b>		Всего листов раздела <b>4.2</b> : ____	Всего разделов: ____	Всего листов выписки: ____
<b>10.09.2018 № 99/2018/167217358</b>				
Кадастровый номер:			<b>76:17:115201:2604</b>	
Сведения о характерных точках границы части (частей) земельного участка				
Учетный номер части: 3				
Система координат: МСК-76				
Зона №				
Номер точки	Координаты, м		Описание закрепления на местности	Средняя квадратическая погрешность определения координат характерных точек границы части земельного участка, м
	X			
1	2	3	4	5
1	367778.66	1345602.43	данные отсутствуют	данные отсутствуют
2	367804.26	1345644.59	данные отсутствуют	данные отсутствуют
3	367913.26	1345824.09	данные отсутствуют	данные отсутствуют
4	367943.28	1345872.83	данные отсутствуют	данные отсутствуют
5	367964.23	1345906.86	данные отсутствуют	данные отсутствуют
10	368186.82	1346268.7	данные отсутствуют	0.5
11	368236.64	1346332.35	данные отсутствуют	0.5
12	368329.66	1346447.2	данные отсутствуют	0.5
13	368372.19	1346484.77	данные отсутствуют	0.5
14	368369.96	1346502.98	данные отсутствуют	0.5
65	368274.05	1346406.34	данные отсутствуют	0.5
66	368179.22	1346275	данные отсутствуют	0.5
67	368175.66	1346125.11	данные отсутствуют	0.1
68	368165.42	1346117.41	данные отсутствуют	данные отсутствуют
69	368143.51	1346126.94	данные отсутствуют	данные отсутствуют
70	368164.1	1346142.6	данные отсутствуют	0.1
Государственный регистратор			ФГИС ЕГРН	
полное наименование должности			подпись	
			инициалы, фамилия	

М.П.

Раздел 4.2

Выписка из Единого государственного реестра недвижимости об объекте недвижимости

## Сведения о частях земельного участка

<b>Земельный участок</b>			
(вид объекта недвижимости)			
Лист №	Раздела <b>4.2</b>	Всего листов раздела <b>4.2</b> :	Всего листов выписки:
<b>10.09.2018 № 99/2018/167217358</b>			
Кадастровый номер:		<b>76:17:115201:2604</b>	

Номер точки	Координаты, м		Описание закрепления на местности	Средняя квадратическая погрешность определения координат характерных точек границы части земельного участка, м
	X			
1	2	3	4	5
71	368169.35	1346144.01	данные отсутствуют	0.1
72	368174.6	1346142.6	данные отсутствуют	0.1
73	368178.44	1346138.76	данные отсутствуют	0.1
74	368179.85	1346133.51	данные отсутствуют	0.1
75	368178.44	1346128.26	данные отсутствуют	0.1
76	368168.85	1346126.69	данные отсутствуют	0.1
77	368159.78	1346119.86	данные отсутствуют	данные отсутствуют
78	368137.9	1346129.38	данные отсутствуют	данные отсутствуют
79	368157.29	1346144.16	данные отсутствуют	0.1
80	368162.54	1346145.57	данные отсутствуют	0.1
81	368167.79	1346144.16	данные отсутствуют	0.1
82	368171.63	1346140.32	данные отсутствуют	0.1
83	368173.04	1346135.07	данные отсутствуют	0.1
84	368171.63	1346129.82	данные отсутствуют	0.1
85	367777.74	1345603.5	данные отсутствуют	данные отсутствуют
86	367991.06	1345952.81	данные отсутствуют	данные отсутствуют
87	368360.68	1346474.6	данные отсутствуют	данные отсутствуют
Государственный регистратор				ФГИС ЕГРН
полное наименование должности			подпись	инициалы, фамилия

М.П.

Раздел 4.2

Выписка из Единого государственного реестра недвижимости об объекте недвижимости

## Сведения о частях земельного участка

<b>Земельный участок</b>			
(вид объекта недвижимости)			
Лист №	Раздела <b>4.2</b>	Всего листов раздела <b>4.2</b> :	Всего листов выписки:
<b>10.09.2018 № 99/2018/167217358</b>			
Кадастровый номер:		<b>76:17:115201:2604</b>	

Номер точки	Координаты, м		Описание закрепления на местности	Средняя квадратическая погрешность определения координат характерных точек границы части земельного участка, м
	X			
1	2	3	4	5
88	368357.67	1346471.95	данные отсутствуют	данные отсутствуют
89	368348.19	1346481.59	данные отсутствуют	0.5
90	368357	1346520.67	данные отсутствуют	0.5
91	368322.83	1346534.88	данные отсутствуют	0.5
92	368253.18	1346559.82	данные отсутствуют	0.5
93	368218.59	1346573.4	данные отсутствуют	0.5
94	368207.64	1346576.54	данные отсутствуют	0.5
95	368192.9	1346583.66	данные отсутствуют	0.5
96	368171.35	1346591.06	данные отсутствуют	0.5
97	368153.58	1346597.21	данные отсутствуют	0.5
98	368128.3	1346607.66	данные отсутствуют	данные отсутствуют
99	368131.28	1346610.75	данные отсутствуют	данные отсутствуют
100	368155	1346600.95	данные отсутствуют	0.5
101	368172.65	1346594.84	данные отсутствуют	0.5
102	368194.42	1346587.36	данные отсутствуют	0.5
103	368209.08	1346580.3	данные отсутствуют	0.5
104	368219.87	1346577.2	данные отсутствуют	0.5
Государственный регистратор				ФГИС ЕГРН
полное наименование должности			подпись	инициалы, фамилия

М.П.

Раздел 4.2

Выписка из Единого государственного реестра недвижимости об объекте недвижимости

## Сведения о частях земельного участка

Земельный участок			
(вид объекта недвижимости)			
Лист №	Раздела <b>4.2</b>	Всего листов раздела <b>4.2</b> :	Всего разделов:
<b>10.09.2018 № 99/2018/167217358</b>			
Кадастровый номер:		<b>76:17:115201:2604</b>	

Номер точки	Координаты, м		Описание закрепления на местности	Средняя квадратическая погрешность определения координат характерных точек границы части земельного участка, м
	X			
1	2	3	4	5
105	368254.58	1346563.56	данные отсутствуют	0.5
106	368324.27	1346538.62	данные отсутствуют	0.5
107	368361.63	1346523.07	данные отсутствуют	0.5
108	368352.86	1346482.55	данные отсутствуют	0.5

Государственный регистратор		ФГИС ЕГРН
полное наименование должности	подпись	инициалы, фамилия

М.П.



Раздел 4.2

Выписка из Единого государственного реестра недвижимости об объекте недвижимости  
Сведения о частях земельного участка

<b>Земельный участок</b>				
(вид объекта недвижимости)				
Лист № ____ Раздела <b>4.2</b>		Всего листов раздела <b>4.2</b> : ____		Всего разделов: ____
10.09.2018 № 99/2018/167217358				
Кадастровый номер:		<b>76:17:115201:2604</b>		
Сведения о характерных точках границы части (частей) земельного участка				
Учетный номер части: 4				
Система координат: МСК-76				
Зона №				
Номер точки	Координаты, м		Описание закрепления на местности	Средняя квадратическая погрешность определения координат характерных точек границы части земельного участка, м
	X	Y		
1	2	3	4	5
1	367778.66	1345602.43	данные отсутствуют	данные отсутствуют
2	367804.26	1345644.59	данные отсутствуют	данные отсутствуют
3	367913.26	1345824.09	данные отсутствуют	данные отсутствуют
4	367943.28	1345872.83	данные отсутствуют	данные отсутствуют
5	367964.23	1345906.86	данные отсутствуют	данные отсутствуют
10	368186.82	1346268.7	данные отсутствуют	0.5
11	368236.64	1346332.35	данные отсутствуют	0.5
12	368329.66	1346447.2	данные отсутствуют	0.5
13	368372.19	1346484.77	данные отсутствуют	0.5
14	368369.96	1346502.98	данные отсутствуют	0.5
65	368274.05	1346406.34	данные отсутствуют	0.5
66	368179.22	1346275	данные отсутствуют	0.5
67	368175.66	1346125.11	данные отсутствуют	0.1
68	368165.42	1346117.41	данные отсутствуют	данные отсутствуют
69	368143.51	1346126.94	данные отсутствуют	данные отсутствуют
70	368164.1	1346142.6	данные отсутствуют	0.1
Государственный регистратор			ФГИС ЕГРН	
полное наименование должности			подпись	
			инициалы, фамилия	

М.П.

Раздел 4.2

Выписка из Единого государственного реестра недвижимости об объекте недвижимости

## Сведения о частях земельного участка

<b>Земельный участок</b>			
(вид объекта недвижимости)			
Лист №	Раздела <b>4.2</b>	Всего листов раздела <b>4.2</b> :	Всего разделов:
<b>10.09.2018 № 99/2018/167217358</b>			
Кадастровый номер:		<b>76:17:115201:2604</b>	

Номер точки	Координаты, м		Описание закрепления на местности	Средняя квадратическая погрешность определения координат характерных точек границы части земельного участка, м
	X			
1	2	3	4	5
71	368169.35	1346144.01	данные отсутствуют	0.1
72	368174.6	1346142.6	данные отсутствуют	0.1
73	368178.44	1346138.76	данные отсутствуют	0.1
74	368179.85	1346133.51	данные отсутствуют	0.1
75	368178.44	1346128.26	данные отсутствуют	0.1
76	368168.85	1346126.69	данные отсутствуют	0.1
77	368159.78	1346119.86	данные отсутствуют	данные отсутствуют
78	368137.9	1346129.38	данные отсутствуют	данные отсутствуют
79	368157.29	1346144.16	данные отсутствуют	0.1
80	368162.54	1346145.57	данные отсутствуют	0.1
81	368167.79	1346144.16	данные отсутствуют	0.1
82	368171.63	1346140.32	данные отсутствуют	0.1
83	368173.04	1346135.07	данные отсутствуют	0.1
84	368171.63	1346129.82	данные отсутствуют	0.1
85	367777.74	1345603.5	данные отсутствуют	данные отсутствуют
86	367991.06	1345952.81	данные отсутствуют	данные отсутствуют
87	368360.68	1346474.6	данные отсутствуют	данные отсутствуют
Государственный регистратор				ФГИС ЕГРН
полное наименование должности			подпись	инициалы, фамилия

М.П.

Раздел 4.2

Выписка из Единого государственного реестра недвижимости об объекте недвижимости

## Сведения о частях земельного участка

<b>Земельный участок</b>			
(вид объекта недвижимости)			
Лист № ____	Раздела <b>4.2</b>	Всего листов раздела <b>4.2</b> : ____	Всего разделов: ____
<b>10.09.2018 № 99/2018/167217358</b>			
Кадастровый номер:		<b>76:17:115201:2604</b>	

Номер точки	Координаты, м		Описание закрепления на местности	Средняя квадратическая погрешность определения координат характерных точек границы части земельного участка, м
	X			
1	2	3	4	5
88	368357.67	1346471.95	данные отсутствуют	данные отсутствуют
89	368348.19	1346481.59	данные отсутствуют	0.5
90	368357	1346520.67	данные отсутствуют	0.5
91	368322.83	1346534.88	данные отсутствуют	0.5
92	368253.18	1346559.82	данные отсутствуют	0.5
93	368218.59	1346573.4	данные отсутствуют	0.5
94	368207.64	1346576.54	данные отсутствуют	0.5
95	368192.9	1346583.66	данные отсутствуют	0.5
96	368171.35	1346591.06	данные отсутствуют	0.5
97	368153.58	1346597.21	данные отсутствуют	0.5
98	368128.3	1346607.66	данные отсутствуют	данные отсутствуют
99	368131.28	1346610.75	данные отсутствуют	данные отсутствуют
100	368155	1346600.95	данные отсутствуют	0.5
101	368172.65	1346594.84	данные отсутствуют	0.5
102	368194.42	1346587.36	данные отсутствуют	0.5
103	368209.08	1346580.3	данные отсутствуют	0.5
104	368219.87	1346577.2	данные отсутствуют	0.5
Государственный регистратор				ФГИС ЕГРН
полное наименование должности			подпись	инициалы, фамилия

М.П.

Раздел 4.2

Выписка из Единого государственного реестра недвижимости об объекте недвижимости

## Сведения о частях земельного участка

Земельный участок			
(вид объекта недвижимости)			
Лист №	Раздела <b>4.2</b>	Всего листов раздела <b>4.2</b> :	Всего разделов:
<b>10.09.2018 № 99/2018/167217358</b>			
Кадастровый номер:		<b>76:17:115201:2604</b>	

Номер точки	Координаты, м		Описание закрепления на местности	Средняя квадратическая погрешность определения координат характерных точек границы части земельного участка, м
	X			
1	2	3	4	5
105	368254.58	1346563.56	данные отсутствуют	0.5
106	368324.27	1346538.62	данные отсутствуют	0.5
107	368361.63	1346523.07	данные отсутствуют	0.5
108	368352.86	1346482.55	данные отсутствуют	0.5

Государственный регистратор		ФГИС ЕГРН
полное наименование должности	подпись	инициалы, фамилия

М.П.