



Администрация Пошехонского  
муниципального района  
Ярославской области  
152850 г. Пошехонье  
пл. Свободы, 9  
тел. (8 - 48546) 2 - 28 - 43  
факс. (8 - 48546) 2 - 27 - 95  
E-mail: [adminposh@yarregion.ru](mailto:adminposh@yarregion.ru)  
20.01.2022 № 61

Председателю  
Ярославской областной Думы

М.В. Боровицкому

О направлении  
законодательной инициативы

Уважаемый Михаил Васильевич!

В соответствии со статьей 27 Устава Ярославской области и решением Собрания Депутатов Пошехонского муниципального района от 19.11.2020 года № 77 «О внесении в порядке законодательной инициативы в Ярославскую областную Думу проекта закона Ярославской области» вносим в Ярославскую областную Думу проект закона Ярославской области «Об изменении административно-территориального устройства отдельных сельских округов, входящих в состав Пошехонского района Ярославской области и внесении изменений в приложение к Закону Ярославской области «О наименованиях, границах и статусе муниципальных образований Ярославской области».

Официальным представителем Собрания Депутатов Пошехонского муниципального района по указанному законопроекту в Ярославской областной Думе назначен председатель Собрания Депутатов Пошехонского муниципального района Ярославской области Кайдалов Сергей Викторович.

Приложение:


1. Решение Собрания Депутатов Пошехонского МР № 77 от 19.11.2020 на 15-и листах в 3-х экземплярах;
2. Проект закона Ярославской области на 2-х листах в 4-х экземплярах.

Председатель  
Собрания Депутатов  
Пошехонского муниципального района



С.В. Кайдалов

Ярославская областная Дума  
Вх. № 631 на 19 листах  
Дата 16.03.22 Время 10:54





ЯРОСЛАВСКАЯ ОБЛАСТЬ  
ПОШЕХОНСКИЙ МУНИЦИПАЛЬНЫЙ РАЙОН  
СОБРАНИЕ ДЕПУТАТОВ

# РЕШЕНИЕ

19. 11. 2020 года  
г. Пошехонье

№ 74

О внесении в порядке законодательной инициативы в Ярославскую областную Думу проекта закона Ярославской области


В целях создания благоприятных экономических, финансовых и организационных условий для эффективного решения вопросов местного значения, учитывая мнение населения Ермаковского сельского поселения и Пригородного сельского поселения Пошехонского района Ярославской области, выраженное в решениях Муниципальных Советов Ермаковского сельского поселения от 25.06.2020 г. № 40 и Пригородного сельского поселения, в соответствии со статьей 12<sup>1</sup> Законопроекта Ярославской области от 07.02.2002 № 12-з «Об административно-территориальном устройстве Ярославской области и порядке его изменения», а также отсутствие зарегистрированного в установленном порядке населения и жилой застройки в ликвидируемых деревнях Пошехонского района Ярославской области, руководствуясь Федеральным законом от 06.10.2003 №131-ФЗ «об общих принципах организации местного самоуправления в Российской Федерации» Собранием депутатов Пошехонского муниципального района

## РЕШИЛО:

1. Внести в порядке законодательной инициативы в Ярославскую областную Думу проект Закона Ярославской области «Об изменении административно-территориального устройства отдельных сельских округов, входящих в состав Пошехонского муниципального района Ярославской области и внесении изменений в приложение к Закону Ярославской области «О наименованиях, границах и статусе муниципальных образований Ярославской области» (приложение).
2. Назначить официальным представителем Собрания Депутатов Пошехонского муниципального района Ярославской области при рассмотрении законопроекта в Ярославской областной Думе представителя Собрания Депутатов Пошехонского муниципального района Ярославской области Кайдалова Сергея Викторовича.
3. Контроль за исполнение возложить на Администрацию Пошехонского муниципального района
4. Решение вступает в силу с момента подписания.
5. Настоящее решение опубликовать в районной газете «Сельская новь» и на официальном сайте Администрации Пошехонского муниципального района в информационно-телекоммуникационной сети Интернет.

Глава Пошехонского муниципального района

Н.Н. Белов



**Пояснительная записка**  
**к проекту закона Ярославской области «Об изменении**  
**административно-территориального устройства отдельных сельских**  
**округов, входящих в состав Пошехонского муниципального района**  
**Ярославской области и внесении изменений в приложение к Закону**  
**Ярославской области «О наименованиях, границах и статусе**  
**муниципальных образований Ярославской области»**

Постановлением администрации Пошехонского муниципального района от 25.02.2020 г. № 114 была создана Комиссия по рассмотрению вопроса упразднения (ликвидации) отдельных сельских населенных пунктов Пошехонского муниципального района.

В результате проведенной работы, было выявлено 6 населенных пунктов: 1) поселок Дор, 2) поселок Сохоть, 3) деревня Обновленское, входящие в состав Ермаковского сельского поселения Пошехонского района Ярославской области, 4) деревня Дубровка, 5) Кордон Тульша, 6) деревня Мерлево, входящие в состав Пригородного сельского поселения Пошехонского района Ярославской области, в которых отсутствуют зарегистрированное в установленном порядке население, жилая застройка и земельные участки. В населенных пунктах также отсутствуют объекты социальной и коммунальной инфраструктуры, объекты дорожно-транспортной инфраструктуры. В связи с тем, что данные деревни фактически прекратили свое существование, было принято решение начать работу по их ликвидации.

Принятие законопроекта, позволит создать более благоприятные экономические, финансовые и организационные условия для эффективного решения вопросов местного значения в Пошехонском муниципальном районе Ярославской области.

Принятие законопроекта не повлечет за собой увеличение расходов и снижение доходов областного бюджета и не потребует признания утратившими силу, приостановления действия, изменения или принятия иных законодательных актов Ярославской области.

МУ Администрация  
Ермаковского сельского поселения  
Ярославской области  
152853 Россия  
Ярославская область  
Пошехонский р-н,  
с. Ермаково, ул. Ильинская - 1  
тел/факс (8-48546) 3-24-44  
E-mail: ermak76adm@mail.ru

Главе Пошехонского  
муниципального района  
Белову Н.Н.

«16» июля 2020 г.  
№ 284

**Уважаемый Николай Николаевич!**

Просим Вас рассмотреть на Собрании Депутатов Пошехонского муниципального района вопрос о ликвидации следующих населенных пунктов Ермаковского сельского поселения Пошехонского района Ярославской области:

Поселок Дор;

Поселок Сохоть;

Деревня Обновленское (Ермаковский с/о).

Приложение: решение Муниципального Совета Ермаковского сельского поселения от 25.06.2020 № 40.

Глава Ермаковского сельского поселения *Полетаев* С.С. Полетаев



**МУНИЦИПАЛЬНЫЙ СОВЕТ  
ЕРМАКОВСКОГО СЕЛЬСКОГО ПОСЕЛЕНИЯ  
ПОШЕХОНСКОГО МУНИЦИПАЛЬНОГО РАЙОНА  
ЯРОСЛАВСКОЙ ОБЛАСТИ**

**РЕШЕНИЕ**

25.06.2020

№ 40

О ликвидации населенных пунктов  
на территории Ермаковского сельского поселения  
Пошехонского района Ярославской области

В соответствии с Законом Ярославской области от 7 февраля 2002 г. № 12-з «Об административно – территориальном устройстве Ярославской области и порядке его изменения», Уставом Ермаковского сельского поселения, Муниципальный Совет

**РЕШИЛ:**

1. На основании статьи 22 Устава Ермаковского сельского поселения, с учетом мнения населения ликвидировать населенные пункты:

- поселок Дор
- поселок Сохоть
- деревня Обновленское

2. Вынести на заседание Собрания Депутатов Пошехонского муниципального района рассмотрение вопроса о ликвидации вышеуказанных населенных пунктов Ермаковского сельского поселения Пошехонского муниципального района Ярославской области.

3. Решение обнародовать путем размещения на информационных стендах, расположенных в с. Ермаково, с. Гаютино, с. Федорково, находящихся на территории Ермаковского сельского поселения Ярославской области и разместить на официальном сайте Администрации Ермаковского сельского поселения ([www.ermak-adm.ru](http://www.ermak-adm.ru)).

4. Решение вступает в силу с момента его принятия.

Глава Ермаковского сельского поселения



С. С. Полетаев

**Протокол  
собрания жителей Ермаковского сельского поселения  
Пошехонского района Ярославской области**

«22» февраля 2020 года

Ермаковский ДК  
(место проведения)

Присутствовали 72 человека.

Председатель собрания – Полетаев Сергей Сергеевич

Секретарь собрания – Николаева Ирина Владимировна

**ПОВЕСТКА ДНЯ**

1. Ликвидация населенных пунктов на территории Ермаковского сельского поселения Пошехонского района Ярославской области.

1. **Слушали:** Полетаева С.С.- Ликвидация населенных пунктов на территории Ермаковского сельского поселения Пошехонского района Ярославской области.

В связи с отсутствием в населенных пунктах: поселок Дор, поселок Сохоть, деревня Обновленское жилых домов, земельных участков, зарегистрированных жителей предлагаю вынести на Муниципальный Совет Ермаковского сельского поселения рассмотрение вопроса о ликвидации вышеуказанных населенных пунктов Ермаковского сельского поселения Пошехонского муниципального района Ярославской области.

**Голосовали:**

«За» 69, «Против» - нет, «Воздержались» - 3.

**Решили:** Вынести вопрос о ликвидации населенных пунктов: поселок Дор, поселок Сохоть, деревня Обновленское Ермаковского сельского поселения Пошехонского муниципального района Ярославской области

Председатель собрания: *Полетаев* С. С. Полетаев

Секретарь собрания: *Николаева* И. В. Николаева

**Протокол  
собрания жителей Ермаковского сельского поселения  
Пошехонского района Ярославской области**

«17» января 2020 года

Федорковский клуб  
(место проведения)

Присутствовали 53 человека.

Председатель собрания – Полетаев Сергей Сергеевич

Секретарь собрания – Алексеева Ольга Алексеевна

**ПОВЕСТКА ДНЯ**

1. Ликвидация населенных пунктов на территории Ермаковского сельского поселения Пошехонского района Ярославской области.

1. **Слушали:** Полетаева С.С.- Ликвидация населенных пунктов на территории Ермаковского сельского поселения Пошехонского района Ярославской области.

В связи с отсутствием в населенных пунктах: поселок Дор, поселок Сохоть, деревня Обновленское жилых домов, земельных участков, зарегистрированных жителей предлагаю вынести на Муниципальный Совет Ермаковского сельского поселения рассмотрение вопроса о ликвидации вышеуказанных населенных пунктов Ермаковского сельского поселения Пошехонского муниципального района Ярославской области.

**Голосовали:**

«За» 51, «Против» - нет, «Воздержались» - 2.

**Решили:** Вынести вопрос о ликвидации населенных пунктов: поселок Дор, поселок Сохоть, деревня Обновленское Ермаковского сельского поселения Пошехонского муниципального района Ярославской области

Председатель собрания: *Полетаев* С. С. Полетаев

Секретарь собрания: *Алексеева* О. А. Алексеева

Карта план

Граница поселка Дор

(наименование объекта)

План границ объекта




Масштаб 1:5000

Используемые условные обозначения:

- — граница населенного пункта
- 3 — характерная поворотная точка границы населенного пункта, сведения о которой позволяют однозначно определить ее местоположение на местности
- 76:12:030218 — номер кадастрового квартала
- 76:12:030201:14 - обозначение кадастрового номера существующего земельного участка

Кадастровый инженер Титова




Дата 16 октября 2020г.

Место для оттиска печати лица составившего этот (плана) объекта



Карта план  
Граница поселка Сохоть  
(наименование объекта)  
План границ объекта



Масштаб 1:5000

Используемые условные обозначения:

- — граница населенного пункта
- 3 — характерная поворотная точка границы населенного пункта, сведения о которой позволяют однозначно определить ее местоположение на местности
- 76:12:020325 — номер кадастрового квартала
- 76:12:020304:202 — обозначение кадастрового номера существующего земельного участка

Кадастровый инженер Титова



Дата 16 октября 2020г.

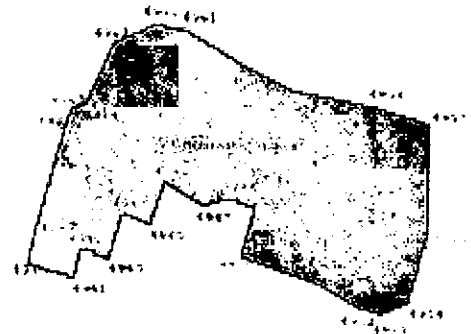
Место для оттиска печати лица составившего карту (плана) объекта

Карта план

Граница деревни Обновленское

(наименование объекта)

План границ объекта



Масштаб 1:5000

Используемые условные обозначения:

- — граница населенного пункта
- 3 — характерная поворотная точка границы населенного пункта. сведения о которой позволяют однозначно определить ее местоположение на местности
- 76:12:020338 — номер кадастрового квартала
- 76:12:020403:31 — обозначение кадастрового номера существующего земельного участка

Кадастровый инженер Титова



Дата 16 октября 2020г.

Место для оттиска печати лица составившего карту (плана) объекта

**АДМИНИСТРАЦИЯ ПРИГОРОДНОГО  
СЕЛЬСКОГО ПОСЕЛЕНИЯ**

152850 Ярославская область  
г. Пошехонье, ул. Мало – Ярославская, д. 5  
e-mail: prigorod.p@yandex.ru  
тел/факс (48546) 2-14-35  
исх. № 842 от 03.11. 2020 г.  
на № \_\_\_\_\_

Председателю Собрания  
Депутатов Пошехонского  
муниципального района  
Кайдалову С.В.

Главе Администрации  
Пошехонского  
муниципального района  
Белову Н.Н.

Ходатайство

В соответствии с законом Ярославской области от 07.02.2002 № 12-з «Об административно-территориальном устройстве Ярославской области и порядке его изменения», ходатайствуем о рассмотрении на Собрании Депутатов Пошехонского муниципального района Ярославской области вопроса о ликвидации населенных пунктов Пригородного сельского поселения Пошехонского муниципального района Ярославской области:


- д. Мерлево (Колодинский сельский округ);
- д. Кордон-Тулыша (Колодинский сельский округ);
- д. Дубровка (Красновский сельский округ).

Приложение:

1. Решение Муниципального Совета Пригородного сельского поселения Пошехонского муниципального района Ярославской области от 28.08.2020г. № 40 - на листе в 1 экземпляре.

2. Протокол комиссии по проведению опроса граждан на территории муниципального образования Пригородное сельское поселение по вопросу упразднения и исключения из учетных данных населенных пунктов от 20.08.2020г. на 2 листах в 1 экз.

Глава Пригородного сельского поселения



*Васильев* В.И. Васильев

**МУНИЦИПАЛЬНЫЙ СОВЕТ  
ПРИГОРОДНОГО СЕЛЬСКОГО ПОСЕЛЕНИЯ  
ПОШЕХОНСКОГО МУНИЦИПАЛЬНОГО РАЙОНА  
ЯРОСЛАВСКОЙ ОБЛАСТИ**

**РЕШЕНИЕ**

от 28.08.2020г.

№ 40

О ликвидации населенных пунктов  
на территории Пригородного сельского поселения  
Пошехонского муниципального района  
Ярославской области

В соответствии с Законом Ярославской области от 7 февраля 2002 г. № 12-з «Об административно – территориальном устройстве Ярославской области и порядке его изменения», Уставом Пригородного сельского поселения, Муниципальный Совет Пригородного сельского поселения

**РЕШИЛ:**

1. На основании статьи 21 Устава Пригородного сельского поселения, с учетом мнения населения ликвидировать населенные пункты:

- деревня Мерлево;
- деревня Кордон-Тулша;
- деревня Дубровка

2. Вынести на заседание Собрании Депутатов Пошехонского муниципального района рассмотрение вопроса о ликвидации вышеуказанных населенных пунктов Пригородного сельского поселения Пошехонского муниципального района Ярославской области.

3. Решение обнародовать путем размещения на информационных стендах, расположенных в с. Владычное, с. Колодино, с. Красное, с. Князево, с. Ракоболье, с. Ясная Поляна, д. Андриюшино, д. Васильевское, д. Кладово, д. Юдино, д. Яковлевское, находящихся на территории Пригородного сельского поселения Пошехонского муниципального района Ярославской области и разместить на официальном сайте Администрации Пригородного сельского поселения (<http://prigorod-p.ru>).

4. Решение вступает в силу с момента обнародования.

Глава Пригородного сельского поселения



В.И.Васильев

## ПРОТОКОЛ № 1

комиссии по проведению опроса граждан на территории муниципального образования  
Пригородное сельское поселение по вопросу упразднения и исключения из учетных  
данных населенных пунктов

20.08.2020г.

**Председатель комиссии** – Чистова Валентина Николаевна, заместитель Главы  
Администрации Пригородного сельского поселения Пошехонского МР

**Секретарь комиссии** – Соболева Ольга Викторовна, ведущий специалист  
Администрации Пригородного сельского поселения Пошехонского МР

**Члены комиссии:**

Чистова Наталья Ивановна, ведущий специалист Администрации Пригородного  
сельского поселения Пошехонского МР

Смирнов Владимир Евгеньевич, младший специалист Администрации Пригородного  
сельского поселения Пошехонского МР

Стрелова Любовь Николаевна, депутат Муниципального Совета Пригородного сельского  
поселения;

**Цель опроса:** выявление мнения населения по вопросу упразднения и исключения из  
учетных данных населенных пунктов д.Мерлево, д.Кордон-Тулыша, д.Дубровка.

**Дата проведения опроса граждан:** 18, 19, 20 августа 2020 года.

**Места проведения опроса граждан:** Ярославская область, г.Пошехонье, ул.Мало-  
Ярославская, д.5

**Вопрос, вынесенный на опрос граждан:**

Одобрите ли Вы упразднение и исключение из учетных данных населенного пункта  
д.Мерлево?

**По вопросу «Одобрите ли Вы упразднение и исключение из учетных данных  
населенного пункта д.Мерлево?» комиссии установила:**

- 1) общее число граждан, внесенных в список участников опроса - 209 чел.
- 2) число граждан, принявших участие в опросе - 209 чел.
- 3) число опросных листов, оказавшихся недействительными, или число голосов в  
опросном списке, оказавшихся недействительными - 0.
- 4) количество голосов, поданных по позиции «за» - 209.
- 5) количество голосов, поданных по позиции «против» - 0.

**Вопрос, вынесенный на опрос граждан:**

Одобрите ли Вы упразднение и исключение из учетных данных населенного пункта  
д.Кордон-Тулыша?

**По вопросу «Одобрите ли Вы упразднение и исключение из учетных данных  
населенного пункта д.Кордон-Тулыша?» комиссии установила:**

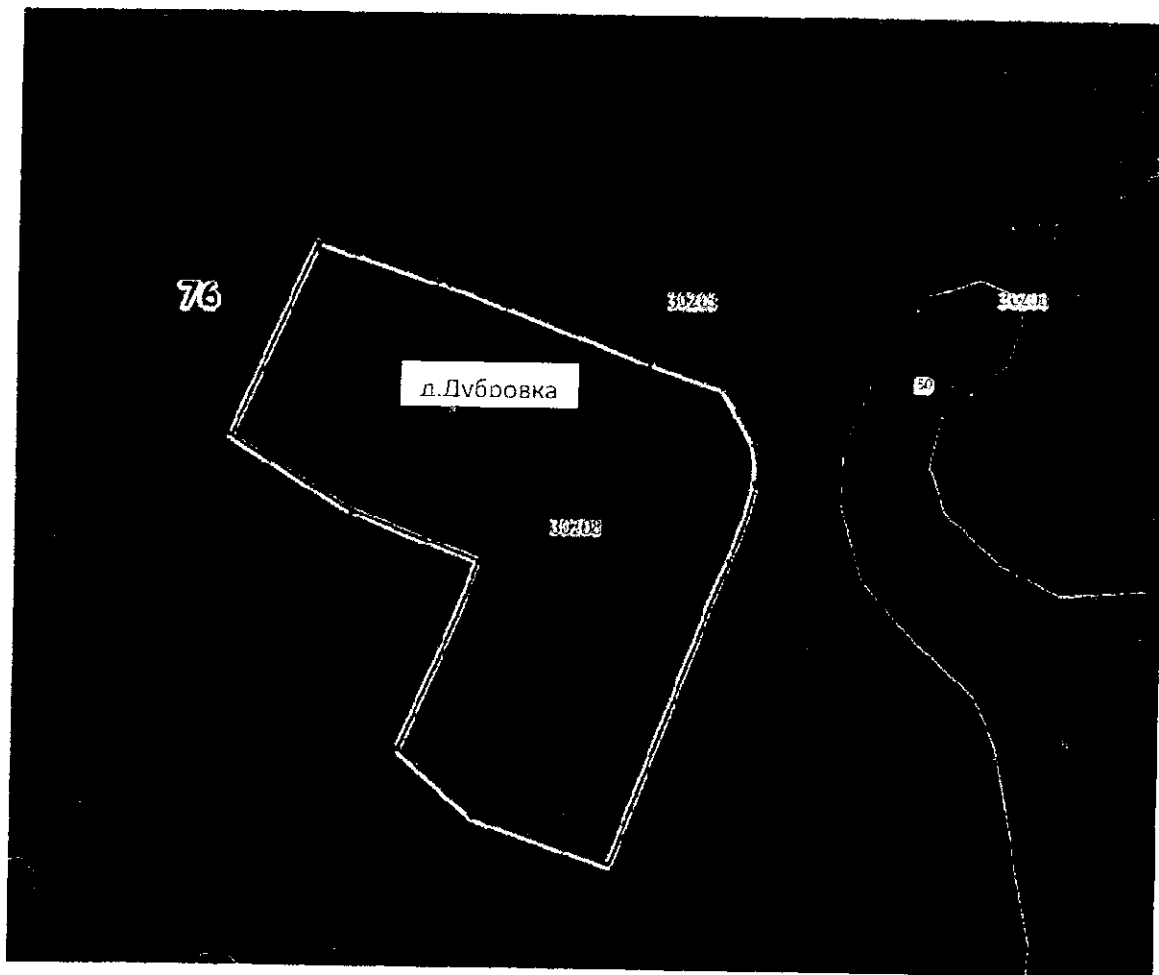
- 1) общее число граждан, внесенных в список участников опроса - 209 чел.
- 2) число граждан, принявших участие в опросе - 209 чел.

Карта план

Граница деревни Дубровка

(наименование объекта)

План границ объекта



Масштаб 1:5000

Используемые условные обозначения:

\_\_\_\_\_ – граница населенного пункта

• 3 – характерная поворотная точка границы населенного пункта, сведения о которой позволяют однозначно определить ее местоположение на местности

76:12:030208 – номер кадастрового квартала

76:12:020403:51 – обозначение кадастрового номера существующего земельного участка

Кадастровый инженер Титова



Дата 16 октября 2020г.

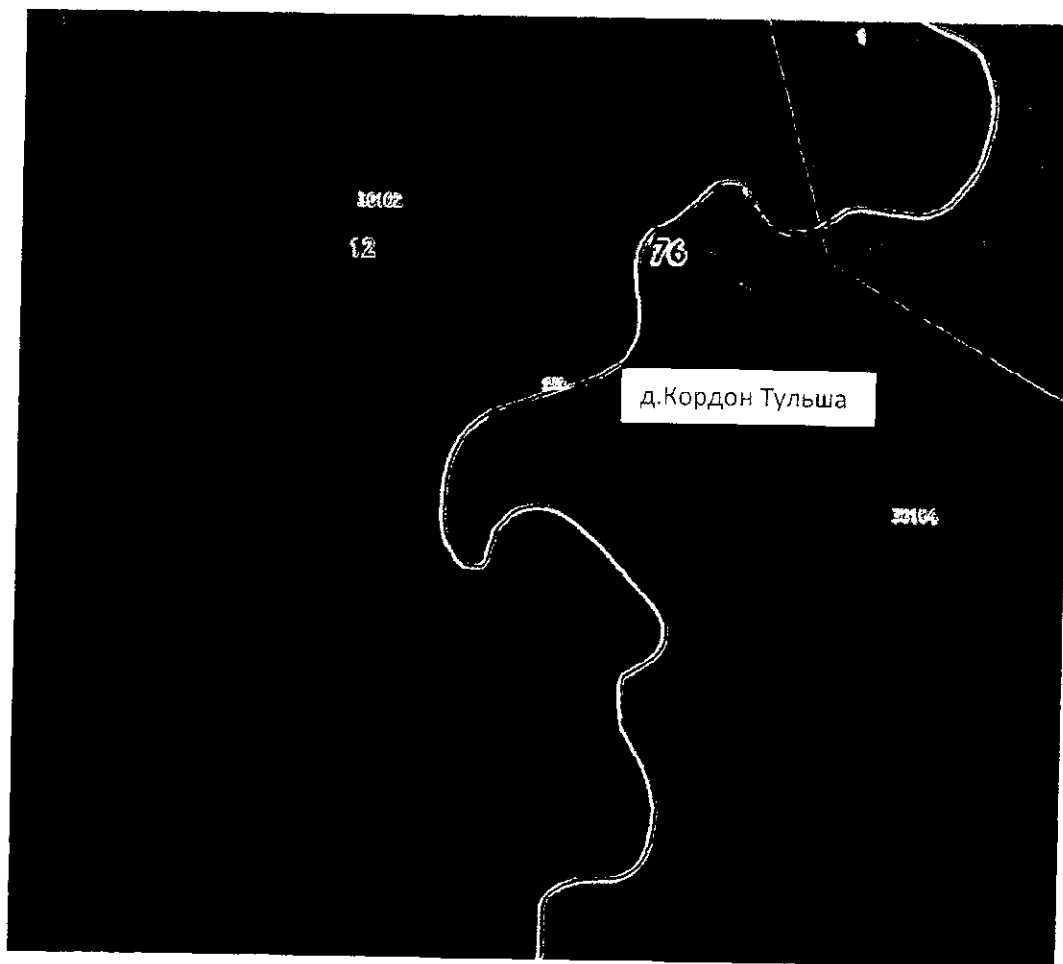
Место для оттиска печати лица составившего (плана) объекта

Карта план

Граница деревни Кордон Тульша

(наименование объекта)

План границ объекта



Масштаб 1:5000

Используемые условные обозначения:

\_\_\_\_\_ – граница населенного пункта

• 3 – характерная поворотная точка границы населенного пункта, сведения о которой позволяют однозначно определить ее местоположение на местности

76:12:030104 – номер кадастрового квартала

76:12:030102:202 – обозначение кадастрового номера существующего земельного участка

Кадастровый инженер Титова



Дата 16 октября 2020г.

Место для отиска печати лица составившего (кадастровый инженер) объекта







## **ЗАКОН ЯРОСЛАВСКОЙ ОБЛАСТИ**

**Об изменении административно-территориального устройства отдельных сельских округов, входящих в состав Пошехонского района Ярославской области, и внесении изменений в приложение к Закону Ярославской области «О наименованиях, границах и статусе муниципальных образований Ярославской области»**

Принят Ярославской областной Думой  
« \_\_\_\_ » \_\_\_\_\_ 2022 года

### **Статья 1**

Изменить административно-территориальное устройство отдельных сельских округов, входящих в состав Пошехонского района Ярославской области, ликвидировав следующие сельские населенные пункты:

- 1) деревня Дубровка, входящая в состав Красновского сельского округа Пошехонского района Ярославской области;
- 2) деревня Кордон Тульша, входящая в состав Колодинского сельского округа Пошехонского района Ярославской области;
- 3) деревня Мерлево, входящая в состав Колодинского сельского округа Пошехонского района Ярославской области;
- 4) деревня Обновленское, входящая в состав Ермаковского сельского округа Пошехонского района Ярославской области;
- 5) поселок Дор, входящий в состав Федорковского сельского округа Пошехонского района Ярославской области;
- 6) поселок Сохоть, входящий в состав Федорковского сельского округа Пошехонского района Ярославской области.

### **Статья 2**

Внести в приложение к Закону Ярославской области от 21.12.2004 № 65-з «О наименованиях, границах и статусе муниципальных образований Ярославской области» (Губернские вести, 2004, 23 декабря, № 70; Доку-

мент – Регион, 2009, 13 октября, № 15; 2010, 19 февраля, № 9-а; 2011, 30 декабря, № 112; 2018, 17 июня, № 49; 21 декабря, № 110; 2019, 15 ноября, № 97; 29 ноября, № 102; 31 декабря, № 113; 2022, 4 марта, № 17) следующие изменения:

1) в перечне населенных пунктов, входящих в состав территории Пригородного сельского поселения Пошехонского муниципального района, строки 42, 198 и 202 исключить;

2) в перечне населенных пунктов, входящих в состав территории Ермаковского сельского поселения Пошехонского муниципального района, строки 41, 49 и 60 исключить.

### **Статья 3**

Настоящий Закон вступает в силу по истечении 10 дней после дня его официального опубликования.

Временно исполняющий обязанности  
Губернатора Ярославской области

М.Я. Евраев

« \_\_\_\_\_ » \_\_\_\_\_ 2022 г.  
№ \_\_\_\_\_

**Пояснительная записка к проекту закона Ярославской области  
«Об изменении административно-территориального устройства  
отдельных сельских округов, входящих в состав Пошехонского района  
Ярославской области и внесение изменений в приложение к Закону  
Ярославской области «О наименованиях, границах и статусе муниципальных  
образований Ярославской области»**

Проектом закона Ярославской области «Об изменении административно-территориального устройства отдельных сельских округов, входящих в состав Пошехонского района Ярославской области и внесение изменений в приложение к Закону Ярославской области «О наименованиях, границах и статусе муниципальных образований Ярославской области» (далее - законопроект) предлагается ликвидировать шесть сельских населенных пунктов Пошехонского района Ярославской области - деревни Обновленское, Дубровка, Кордон Тульша, Мерлево и поселки Дор и Сохоть, в которых отсутствует зарегистрированное в установленном порядке население и жилая застройка.

Постановлением Администрации Пошехонского муниципального района от 25.02.2020 № 114 была создана Комиссия по рассмотрению вопроса упразднения (ликвидации) отдельных сельских населенных пунктов Пошехонского муниципального района.

В ходе подготовки данного законопроекта была собрана информация об имеющихся зарегистрированных имущественных правах в указанных населенных пунктах, а именно о жилой застройке, земельных участках, находящихся в собственности и зарегистрированном в установленном порядке населении.

По сведениям, полученным из УМВД России по Ярославской области, в указанных населенных пунктах отсутствует зарегистрированное в установленном порядке население. Наличие жилой застройки и земельных участков, находящихся в собственности граждан по информации Управления Росреестра по Ярославской области не установлено. В населенных пунктах в целом отсутствуют земельные участки, расположенные в данных населенных пунктах и состоящие на учете в ЕГРН, кроме того отсутствуют зарегистрированные объекты капитального строительства, состоящие на учете в ЕГРН, в том числе объекты социальной, коммунальной и дорожно-транспортной инфраструктуры.

Ликвидация указанных населенных пунктов, позволит создать более благоприятные экономические, финансовые и организационные условия для эффективного решения вопросов местного значения в Пошехонском муниципальном районе Ярославской области.

Принятие законопроекта не повлечет за собой увеличение расходов (снижение доходов) областного бюджета и не потребует признания утратившими силу, приостановления действия, изменения или принятия иных законодательных актов Ярославской области.

*Ирина Работкина*  
*Ирина Работкина*  
С.В. Работкина

